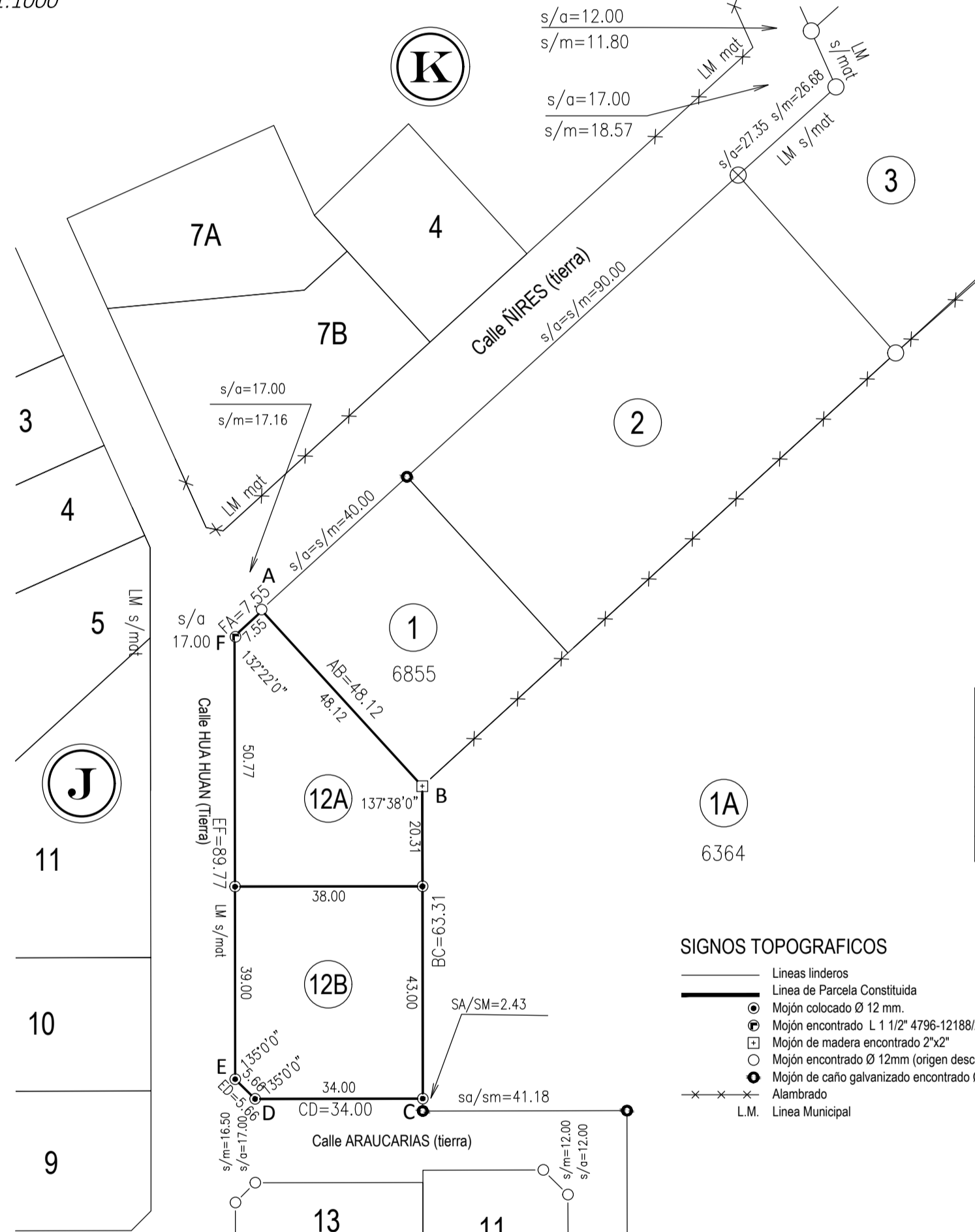


PLANO DE MENSURA CON DIVISION

ESCALA = 1:1000



PLANILLA DE COORDENADAS POSGR '94

PUNTO	X	Y
A	5485744.05	2275240.16
B	5485702.12	2275263.75
C	5485640.43	2275249.51
D	5485648.08	2275216.38
E	5485652.88	2275213.38
25-B3-18	5485465.88	2275038.68
25-B3-52	5485595.14	2274792.52

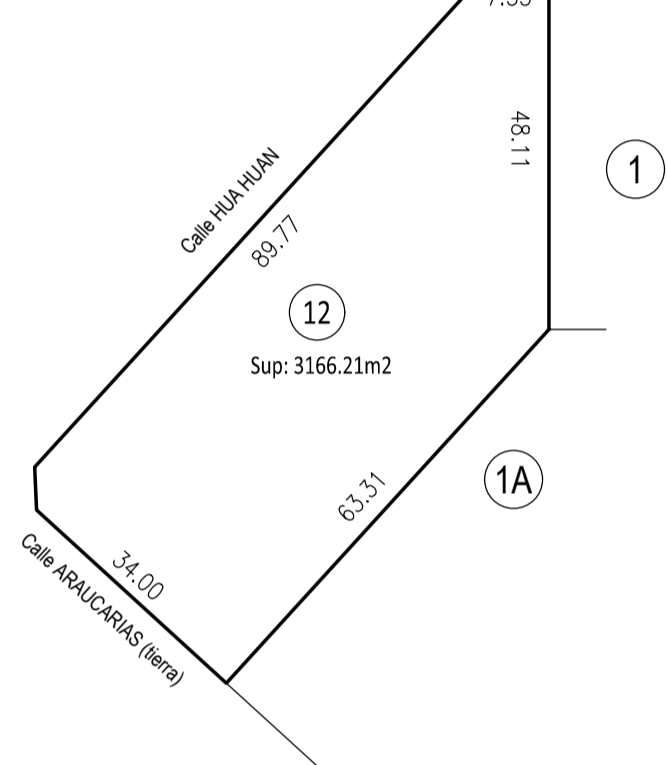
BALANCE Y REGISTRO DE SUPERFICIES

Sup.S/Titulo	3166.21m2	DIFERENCIA: -7.85m2
Sup.S/Mensura	3158.36m2	

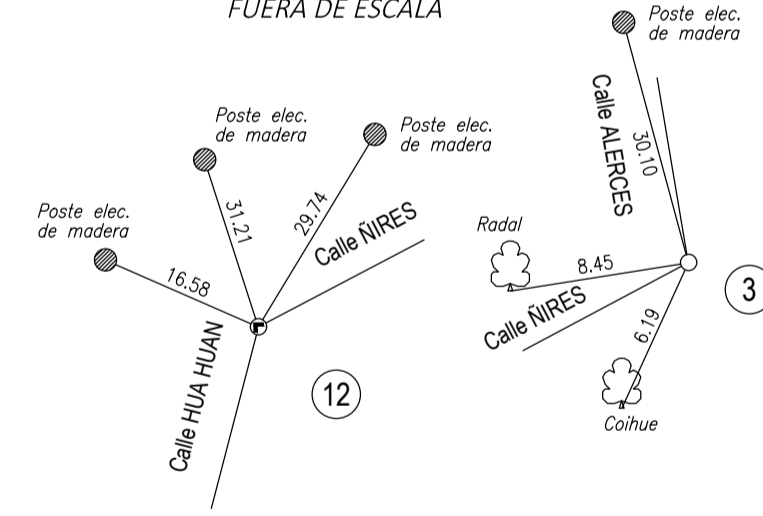
LOTE	SUPERFICIES m ²			OBS.	NOMENCLATURA CATASTRAL ACTUAL			
	TERRENO	CUBIERTA	SEMICUB.		DPTO.	CIRC.	SECC.	PARCELA
12A	1532.27				16	20	057	
12B	1626.09				16	20	057	
TOTAL	3158.36							

REPRESENTACION GRAFICA DEL TITULO

ESCALA = 1:1000



CROQUIS DE BALIZAMIENTO FUERA DE ESCALA



NOTAS

-Las medidas lineales están expresadas en metros.
-El bien se encuentra dentro de zona de seguridad de fronteras.

PROVINCIA DEL NEUQUEN

Calle NIRESES (tierra)
DEPARTAMENTO: LOS LAGOS
LOCALIDAD: VILLA LA ANGOSTURA

PROTOCOLIZADO EN EL REG. DE LA PROPIEDAD
T F

MENSURA PARTICULAR CON DIVISION DEL LOTE 12 FRACCION II QUE ES PARTE DEL LOTE PASTORIL 9

PROPIETARIOS: PRUZZO, Ignacio Angel
ANDRADA, Gabriel Augusto
PERKINS, Margarita Teresa
STELLATELLI, Paulo Ignacio

NOMENCLATURA CATASTRAL DE ORIGEN	VALUACION FISCAL
16-20-057-6452-0000 (Lote 12)	

ANTECEDENTES	INSCRIPCION EN EL REGISTRO DE LA PROPIEDAD
LEGALES: TITULO DE PROPIEDAD TECNICOS: PLANO N-75/56	MATRICULA 2751 - LOS LAGOS

CROQUIS DE LOCALIZACION FUERA DE ESCALA

PROPIETARIO

PRUZZO, Ignacio Angel
D.N.I. 16.939.322
Paimun 2057
Villa la Angostura - Pcia. DE NEUQUEN
(Por si y Por Poder)

OBSERVACIONES

Villa La Angostura, Agosto de 2018

EXPTE.: 8224-EXPM